









LEGENDA

-  Confine comunale
-  Area lacustre
-  Vegetazione rupestre degli ambienti in evoluzione morfologica (praterie, terrir)
-  Vegetazione ripariale dei gretti
-  Vegetazione abbandonata in evoluzione verso forme forestali
-  Bosco
-  Prati/semi prati/pascoli
-  Aree urbanizzate

STUDIO GEOTEAM - Dott. Claudio Depoli

Regione Lombardia

PIANO DI GOVERNO DEL TERRITORIO

Comune di Livo



Progettista: _____ Sindaco: _____ Segretario: _____
 CONSIGLIERA SPECIALISTICA
 GEOLOGA
Depoli Claudio
 Via Milano 11
 20020 Cereseto (LO)
 Tel. +39 0341 932021
 E-mail: tecnico@studiogeoteam.com
 P.IVA 0302801015

Adottato dal C.C. con delibera n° _____ del _____
 Provvedimento di compatibilità con il P.T.C.P. n° _____ del _____
 Approvato dal C.C. con delibera n° _____ del _____

- DOCUMENTO DI PIANO -

Carta uso del suolo

commissa:	scala:	1:10.000	lavoro:	9A
Nome File:	Data:	Fase di lavoro:	Redatto:	Verf.:
			Approv.	Revis.

